

Утверждаю
Заведующий МКДОУ д/с №203
О.В.Ларионова
Приказ № 16/1 от 10.01.2024г.



**Акт
обследования объекта №1**

на предмет беспрепятственного доступа и использования инвалидами и другими маломобильными группами населения

муниципальное Бюджетное дошкольное образовательное учреждение города Новосибирска «Детский сад № 203 «Радужка» (МБДОУ д/с № 203 «Радужка»
полное юридическое наименование объекта

630096, г. Новосибирск, ул. Забалуева 35/1, телефон: 341-22-21, ds_203@edu54.ru
почтовый адрес, телефон, e-mail

1. Общие сведения об объекте

1.1. Вид (наименование) объекта: муниципальное бюджетное дошкольное образовательное учреждение города Новосибирска «Детский сад № 203 «Радужка»

1.2. Полный почтовый адрес объекта:

**630096, г. Новосибирск, ул. Забалуева 35/1- 1 корпус,
ул. Забалуева 35/2 – 2 корпус**

1.3. Сведения о размещении объекта:

отдельно стоящие здания 2 этажа: **1 корпус- 531,9 кв.м.;**

2 корпус – 619,8 кв.м.

наличие прилегающего земельного участка (да, нет), да;

1 корпус - 3 664 кв. м.,

2 корпус – 2713 кв.м.

1.4. Год постройки зданий: 1 корпус – 1960 г.,

2 корпус – 1958 г.

Дата последнего капитального ремонта - **не осуществлялся.**

1.5. Дата предстоящих плановых ремонтных работ: текущий, июнь 2024г.

Сведения об организации, расположенной на объекте

1.6. Название организации (учреждения) (полное юридическое наименование - согласно Уставу, краткое наименование) муниципальное бюджетное дошкольное образовательное учреждение города Новосибирска «Детский сад № 203 «Радужка», (МБДОУ д/с № 203)

1.7. Юридический адрес организации (учреждения), телефон, e-mail:

630096, г. Новосибирск, ул. Забалуева 35/1, 341-22-21, ds_203@edu54.ru

**1.8. Основание для пользования объектом (оперативное управление, аренда, собственность)-
оперативное управление**

**1.9. Вышестоящая организация (наименование) - Департамент образования мэрии города
Новосибирска**

1.10. Адрес вышестоящей организации, другие координаты (полный почтовый адрес, телефон, e-mail): **6300099, г. Новосибирск, Красный проспект, 34, тел. 227-45-00**

2. Характеристика деятельности организации на объекте (по обслуживанию населения)

2.1. Сфера деятельности: **образование**

2.2. Категории обслуживаемого населения по возрасту: (дети, взрослые трудоспособного возраста, пожилые; все возрастные категории)- **дети**

2.3. Виды услуг: **Дошкольное образование (предшествующее начальному общему образованию) Реализация образовательной программы дошкольного образования, присмотр и уход за воспитанниками, восстановление нарушенных зрительных функций или их стабилизация, а также коррекция и компенсация психического и эмоционально-волевого развития.**

2.6. Форма оказания услуг: (на объекте, с длительным пребыванием, с проживанием, на дому, дистанционно)- **на объекте.**

2.7. Плановая мощность: посещаемость (количество обслуживаемых в день), вместимость, пропускная способность: **110 чел.**

3. Состояние доступности объекта

3.1. Путь следования к объекту пассажирским транспортом (описать маршрут движения с использованием пассажирского транспорта):

Детский сад расположен на Западном жилмассиве, по улице Забалуева, дом №35/1, 35/2. Здания корпусов учреждения находятся вблизи крупной транспортной магистрали - ул. Забалуева.

К ДОУ следует 43 автобус до остановки Забалуева. От остановки метро пл.Маркса до остановки Колхидская на автобусах № 39, 57, маршрутное такси 18.

От остановки Новосибирск – Главный до остановки Колхидская маршрутное такси № 12. Адаптированного пассажирского транспорта к объекту нет.

3.2. Путь к объекту от ближайшей остановки пассажирского транспорта:

3.2.1. Расстояние до объекта от остановки транспорта **200 метров**

3.2.2. Время движения (пешком) - **5 минут**

3.2.3. Наличие выделенного от проезжей части пешеходного пути (да, нет) - **нет**

3.2.4. Перекрестки: нерегулируемые; регулируемые, со звуковой сигнализацией, таймером; нет: **нерегулируемые**

3.2.5. Информация на пути следования к объекту: акустическая, тактильная, визуальная; нет : **нет**

3.2.6. Перепады высоты на пути (съезды с тротуара): есть, нет (описать) – **есть, подъем со стороны дороги**

Их обустройство для инвалидов на коляске: **да, нет - нет**

3.3 Организация доступности объекта для инвалидов – форма обслуживания

№ № п/п	Категория инвалидов (вид нарушения)	Вариант организации доступности объекта (формы обслуживания)*
1.	Все категории инвалидов и МГН	ДУ
	<i>в том числе инвалиды:</i>	ДУ
2	передвигающиеся на креслах-колясках	ДУ
3	с нарушениями опорно-двигательного аппарата	ДУ
4	с нарушениями зрения	ДУ
5	с нарушениями слуха	ДУ
6	с нарушениями умственного развития	ДУ

* - указывается один из вариантов: «А», «Б», «ДУ», «ВНД»

3.4 Состояние доступности основных структурно-функциональных зон

№№ п/п	Основные структурно-функциональные зоны	Состояние доступности, в том числе для основных категорий инвалидов**
1	Территория, прилегающая к зданию (участок)	ДУ
2	Вход (входы) в здание	ДУ
3	Путь (пути) движения внутри здания (в т.ч. пути эвакуации)	ДУ
4	Зона целевого назначения здания (целевого посещения объекта)	ДУ
5	Санитарно-гигиенические помещения	ДУ
6	Система информации и связи (на всех зонах)	ДУ

** Указывается: ДП-В - доступно полностью всем; ДП-И (К, О, С, Г, У) – доступно полностью избирательно (указать категории инвалидов); ДЧ-В - доступно частично всем; ДЧ-И (К, О, С, Г, У) – доступно частично избирательно (указать категории инвалидов); ДУ - доступно условно, ВНД - недоступно

3.5. ИТОГОВОЕ ЗАКЛЮЧЕНИЕ о состоянии доступности объекта социальной инфраструктуры: **объект считается доступным условно для некоторых категорий инвалидов.**

4. Управленческое решение

4.1. Рекомендации по адаптации основных структурных элементов объекта:

N п/п	Основные структурно-функциональные зоны	Рекомендации по адаптации объекта (вид работы)			
		не нужда ется (доступ обеспеч ен)	ремонт (текущий, капитальны й); оснащение оборудован ием	индивид уальное решение с техническим и средствами реабилитаци и	технические решения невозможны - организация альтернативной формы обслуживания
1	2	3	4	5	6
1.	Территория, прилегающая к зданию (участок)		ремонт текущий		
2.	Вход (входы) в здание			индивидуаль ное решение с ТСР	
3.	Путь (пути) движения внутри здания, включая пути эвакуации			индивидуаль ное решение с ТСР	
4.	Зона целевого назначения здания (целевого посещения объекта)				технические решения невозможны
5.	Санитарно-гигиенические помещения				технические решения невозможны
6.	Система информации и связи (на всех зонах)				технические решения невозможны
7.	Пути движения к объекту (от остановки транспорта)			индивидуаль ное решение с ТСР	
8.	Все зоны и участки			индивидуаль ное решение с ТСР	

<***> Указываются конкретные рекомендации по каждой структурно-функциональной зоне.





4.2. Период проведения работ в рамках исполнения: **не определен**

4.3. Ожидаемый результат (по состоянию доступности) после выполнения работ по адаптации объекта: **ДП-И(О, С, Г, У), ДЧ-И (К)**

4.4. Для принятия решения **требуется**, не требуется (нужное подчеркнуть) согласование
Имеется заключение уполномоченной организации о состоянии доступности объекта
(наименование документа и выдавшей его организации, дата) **не имеется**

5. Паспорт сформирован на основании:

Акта обследования объекта: № 1 , дата «10» января 2024 г.

Должность, ФИО	Подпись
<u>Руководитель рабочей группы:</u> Заведующий МБДОУ д/с № 203 «Радужка», О.В.Ларионова	
<u>Члены комиссии:</u> Старший воспитатель, И.А.Гончарова	
Завхоз, Ж.Н.Пантелеева	
Председатель ППО, М.С.Квачева	
Уполномоченный по охране труда, О.В.Воробьева	